




МУНИЦИПАЛЬНОЕ КАЗЕННОЕ ОБЩЕОБРАЗОВАТЕЛЬНОЕ УЧРЕЖДЕНИЕ  
КАВКАЗСКАЯ СРЕДНЯЯ ОБЩЕОБРАЗОВАТЕЛЬНАЯ ШКОЛА № 8

РАССМОТРЕНО на  
заседании ШМО  
Протокол  
№ 1 от 28.08.2020

СОГЛАСОВАНО  
Зам. директора по УВР  
Дмитриенко Н.С.  
  
31.08.2020

Принято на  
педагогическом совете  
Протокол № 1 от  
31.08.2020

УТВЕРЖДЕНО  
И.о. директора школы  
Дмитриенко Н.С.  
  
Приказ № 03-03-331  
от 01.09.2020



**Рабочая программа  
учебного курса  
среднего (полного) общего образования  
по предмету «География»  
10-11 классы**

**Составитель программы:**  
учитель: Доценко Елена Михайловна

Рабочая программа предмета «География» разработана с использованием примерной программы среднего (полного) общего образования по географии 10-11 классы. Базовый уровень/В.И. Сиротин, И.И. Душина, Е.М. Домогацких.

УМК: Максаковский В.П. Экономическая и социальная география мира. Учебник для 10-11 класса М., «Просвещение», 2020

### **Планируемый уровень подготовки выпускников**

В результате изучения географии на базовом уровне обучающийся должен

#### **знать/понимать**

1. Основные географические понятия и термины; традиционные и новые методы географических исследований;
2. Особенности размещения основных видов природных ресурсов, их главные местонахождения и территориальные сочетания; численность и динамику населения мира, отдельных регионов и стран, их этногеографическую специфику; различия в уровне и качестве жизни населения, основные направления миграций; проблемы современной урбанизации;
3. Географические аспекты отраслевой и территориальной структуры мирового хозяйства, размещения его основных отраслей; географическую специфику отдельных стран и регионов, их различия по уровню социально-экономического развития, специализации в системе международного географического разделения труда; географические аспекты глобальных проблем человечества;
4. Особенности современного геополитического и геоэкономического положения России, ее роль в международном географическом разделении труда;

#### **уметь**

- а) Определять и сравнивать по разным источникам информации географические тенденции развития природных, социально-экономических и геоэкологических объектов, процессов и явлений;
- б) Оценивать и объяснять ресурсообеспеченность отдельных стран и регионов мира, их демографическую ситуацию, уровни урбанизации и территориальной концентрации населения и производства, степень природных, антропогенных и техногенных изменений отдельных территорий;
- в) Применять разнообразные источники географической информации для проведения наблюдений за природными, социально-экономическими и геоэкологическими объектами, процессами и явлениями, их изменениями под влиянием разнообразных факторов;
- г) Составлять комплексную географическую характеристику регионов и стран мира; таблицы, картосхемы, диаграммы, простейшие карты, модели, отражающие географические закономерности различных явлений и процессов, их территориальные взаимодействия;
- д) Сопоставлять географические карты различной тематики;

**Использовать приобретенные знания и умения в практической деятельности и повседневной жизни для:**

1. Выявления и объяснения географических аспектов различных текущих событий и ситуаций;
2. Нахождения и применения географической информации, включая карты, статистические материалы, геоинформационные системы и ресурсы Интернета; правильной оценки важнейших социально-экономических событий международной жизни, геополитической и геоэкономической ситуации в России, других странах и регионах мира, тенденций их возможного развития;
3. Понимания географической специфики крупных регионов и стран мира в условиях глобализации, стремительного развития международного туризма и отдыха, деловых и образовательных программ, различных видов человеческого общения.

## Содержание тем учебного курса 10 класс

### Введение

*1. Экономическая и социальная география как наука, её место в системе географических наук.*

Основные источники географической информации. Различные виды карт и методы работы с ними. Картографический метод в исследовании процессов и явлений. Методы географического сравнения территорий. Количественные и качественные характеристики территории. Аэрокосмические методы географических исследований. Метод моделирования. Геоинформационные системы.

### Раздел 1. Общая характеристика мира

*Тема 1. Современная политическая карта мира (5 часов)*

Что такое политическая карта мира? События, влияющие на изменения политической карты мира. Объекты политической карты мира. Независимые государства, их отличия от всех остальных объектов политической карты мира. Государственный строй, формы правления: абсолютные монархии, конституционные монархии, теократические (от греч. theos - бог, kratos - власть) монархии.

Республики. Государства в составе Содружества. унитарные государства и федерации. Что такое унитарное и федеративное государство. Конфедерация.

Федеративные государства созданные с учетом этнических или национальных различий (Российская Федерация, Швейцария, Индия, Пакистан, Мьянма, Эфиопия, Нигерия). Федеративные государства созданные с учетом исторических особенностей становления государственности (США, Канада, Мексика, Бразилия и др.). Появление на политической карте мира самопровозглашенных и непризнанных государств. Почему подобные государства возникают на политической карте мира, и как они влияют на международную обстановку.

*Практические работы:* 1. Составление систематизирующей таблицы «Государственный строй стран мира».

2. Характеристика политико-географического положения страны (по выбору)

*Тема 2. География мировых природных ресурсов. Загрязнение и охрана окружающей среды (6 часов)*

Взаимодействие человечества и природы в прошлом и настоящем. Международный характер проблемы «дестабилизация окружающей среды». Природные ресурсы Земли, их виды. Ресурсообеспеченность. Природно-ресурсный потенциал разных территорий. Территориальные сочетания природных ресурсов. География природных ресурсов Земли. Основные типы природопользования. Источники загрязнения окружающей среды. Геоэкологические проблемы регионов различных типов природопользования. Пути сохранения качества окружающей среды.

*Практические работы:* Оценка ресурсообеспеченности отдельных стран (регионов) мира (по выбору)

### *Тема 3. География населения мира ( 5 часов)*

Численность, динамика и размещение населения мира, крупных регионов и стран. Воспроизводство и миграции населения. *Их типы и виды.* Структура населения (половая, возрастная, расовая, этническая, религиозная, по образовательному уровню). Демографическая ситуация в разных регионах и странах мира.

Характеристика трудовых ресурсов и занятости населения крупных стран и регионов мира.

Расселение населения. Специфика городских и сельских поселений. Масштабы и темпы урбанизации различных стран и регионов мира.

*Практические работы:* 1. Сравнительная оценка трудовых ресурсов стран и регионов мира.

### *Тема 4 .Научно-техническая революция и мировое хозяйство ( 6 часов)*

Понятие о НТР. Характерные черты. Составные части: наука, техника и технология, производство, управление.

Эволюционный и революционный пути развития.

Современный этап и перспективы НТР. Возрастающая роль управления на современном этапе развития стран мира

### *Тема 5. География отраслей мирового хозяйства ( 12 часов)*

Мировое хозяйство, его отраслевая и территориальная структура. География важнейших отраслей. Международное географическое разделение труда.

Международная специализация и кооперирование – интеграционные зоны, крупнейшие фирмы и транснациональные корпорации (ТНК). Отрасли международной специализации стран и регионов мира; определяющие их факторы.

Внешние экономические связи – научно-технические, производственное сотрудничество, создание свободных экономических зон (СЭЗ). *География мировых валютно-финансовых отношений.* Крупнейшие международные отраслевые и региональные союзы. Международная торговля – основные направления и структура. Главные центры мировой торговли.

*Практические работы:*

1. Составление экономико-географической характеристики одной из отраслей (по выбору) промышленности мира.

**тематический план 10 класс**

№ п/п	Содержание учебного материала
<b>Введение (1 час)</b>	
1.	Экономическая и социальная география как наука, её место в системе географических наук
<b>Часть 1. Общая характеристика мира (часов)</b>	
<b>Тема 1. Современная политическая карта мира (5 часов)</b>	
1.	Многообразие стран современного мира
1.	Международные отношения и политическая карта мира
1.	Государственный строй стран мира. Практическая работа № 1 «Составление систематизирующей таблицы «Государственный строй стран мира»
1.	Политическая география. Практическая работа №2 «Характеристика политико-географического положения страны»
1.	Обобщающее повторение по теме: «Политическая карта мира»
<b>Тема 2. География мировых природных ресурсов. Загрязнение и охрана окружающей среды (5 часов)</b>	
1.	Взаимодействие общества и природы
1.	Мировые природные ресурсы
1.	Мировые природные ресурсы. Практическая работа №3 «Оценка ресурсообеспеченности отдельных стран (регионов) мира»
1.	Загрязнение и охрана окружающей среды. Географическое ресурсоведение и геоэкология
1.	Обобщающее повторение по теме: «География мировых природных ресурсов»
<b>Тема 3. География населения мира (6 часов)</b>	
1.	Численность и воспроизводство населения
1.	Численность и воспроизводство населения
1.	Состав (структура) населения

1.	Размещение и миграции населения. Практическая работа №4 «Сравнительная оценка трудовых ресурсов стран и регионов мира»
1.	Городское и сельское население
1.	Обобщающее повторение по теме: «География населения мира»
<b>Тема 3. Научно-техническая революция и мировое хозяйство (5 часов)</b>	
1.	Научно-техническая революция
1.	Мировое хозяйство
1.	Отраслевая и территориальная структура мирового хозяйства
1.	Факторы размещения. Практическая работа №5 «Сравнительная характеристика ведущих факторов размещения производительных сил.
1.	Обобщающее повторение по теме: «НТР и мировое хозяйство»
<b>Тема 4. География отраслей мирового хозяйства (13 часов)</b>	
1.	География промышленности
1.	География промышленности
1.	География промышленности
1.	География промышленности. Практическая работа №6 «Составление экономико-географической характеристики одной из отраслей промышленности мира»
1.	География сельского хозяйства и рыболовства
1.	География сельского хозяйства и рыболовства
1.	География транспорта
1.	География транспорта
1.	Международные экономические отношения
1.	Международные экономические отношения
1.	Обобщающее повторение по теме: «География отраслей мирового хозяйства»
1.	Обобщающее повторение: «Общая характеристика мира»
1.	Обобщающее повторение: «Общая характеристика мира»

### Пояснительная записка

Рабочая программа разработана на основе:

1.Федеральный компонент государственного стандарта общего образования, утвержденный приказом Министерства образования Российской Федерации от 05.03.2004 № 1089 «Об утверждении федерального компонента государственных стандартов основного общего образования»

2.Примерной программы среднего (полного) общего образования по географии с учетом авторской программы В.П. Максаковского по географии «Программы для общеобразовательных учреждений. География. 10-11 класс» (М.: Дрофа 2007 г)

В соответствии с образовательной программой школы использован следующий учебно-методический комплект:

- Учебник: В.П. Максаковский География. Экономическая и социальная география мира. 10 класс: учебник для общеобразовательных организаций: базовый уровень – 22-е изд. – М.: Просвещение, 2014. – 397с.
- Атлас: География. 10 класс: атлас. – 5-е изд. стереотип. – М.: Дрофа; Издательство ДИК, 2013 – 40с.

Изучение географии на базовом уровне среднего общего образования направлено на достижение следующих целей:

- освоение системы географических знаний о целостном, многообразном и динамично изменяющемся мире, взаимосвязи природы, населения и хозяйства на всех территориальных уровнях, географических аспектах глобальных проблем человечества и путях их решения; методах изучения географического пространства, разнообразии его объектов и процессов;
- овладение умениями сочетать глобальный, региональный и локальный подходы для описания и анализа природных, социально-экономических и геоэкологических процессов и явлений;
- развитие познавательных интересов, интеллектуальных и творческих способностей посредством ознакомления с важнейшими географическими особенностями и проблемами мира, его регионов и крупнейших стран;
- воспитание патриотизма, толерантности, уважения к другим народам и культурам; бережного отношения к окружающей среде;
- использование в практической деятельности и повседневной жизни разнообразных географических методов, знаний и умений, а также географической информации.

### МЕСТО И РОЛЬ УЧЕБНОГО КУРСА В УЧЕБНОМ ПЛАНЕ

Программа рассчитана на обучение курса географии учащихся 11 класса средней (полной) общеобразовательной (базового уровня) школы. При составлении программы учитываются базовые знания и умения, сформированные у учащихся в 6-10 классах. Рабочая программа по географии для 11 класса к учебнику В.П. Максаковского «Экономическая и социальная география мира» конкретизирует содержание блоков образовательного стандарта, дает распределение учебных часов по крупным разделам курса и последовательность их изучения. Данный курс географии завершает

формирование у учащихся представлений о географической картине мира, которые опираются на понимание географических взаимосвязей общества и природы, воспроизводства и размещения населения, мирового хозяйства и географического разделения труда, раскрытие географических аспектов глобальных и региональных явлений и процессов, особенностей разных территорий. Содержание курса направлено на формирование у учащихся целостного представления о современном мире, о месте России в этом мире, а также на развитие познавательного интереса к другим народам и странам.

В системе основного общего образования география – единственный школьный предмет, содержание которого одновременно охватывает многие аспекты как естественного, так и гуманитарно-общественного научного знания. Это позволяет формировать у учащихся:

- целостное восприятие мира как иерархии формирующихся и развивающихся по определенным законам взаимосвязанных природно-общественных территориальных систем;
- комплексное представление о географической среде как среде обитания (жизненном пространстве) человечества посредством знакомства с особенностями природы, жизни и хозяйства людей в разных географических условиях;
- социально значимые качества личности: гражданственность, патриотизм; гражданскую и социальную солидарность; гражданскую, социальную и моральную ответственность; адекватное восприятие ценностей гражданского общества; заботу о поддержании межэтнического мира и согласия; трудолюбие.

Школьный курс географии призван также способствовать предпрофильной ориентации учащихся.

Программа рассчитана на 1 час в неделю. В связи с тем, что в учебном плане общеобразовательного учреждения 34 учебных недель, то на программу в 11 классе отводится 34 часов. Программа соответствует федеральному компоненту государственного стандарта основного общего образования по географии.

#### Перечень обязательной географической номенклатуры для 11-го класса.

#### **Зарубежная Европа:**

Каменноугольные бассейны: Рурский, Верхне-Силезский.

Нефтегазоносный бассейн: Североморский.

Железорудный бассейн: Лотарингский.

Промышленность:

Автомобилестроение: Франция, ФРГ, Швеция.

Химическая: ФРГ

Крупнейшие морские порты: Лондон, Роттердам, Гамбург, Антверпен, Гавр, Марсель, Генуя.

Высокоразвитые районы: Лондонский, Парижский, южный район ФРГ (Штутгарт, Мюнхен), «промышленный треугольник» Италии (Милан—Турин—Генуя)

Старопромышленные районы: Рурский, Саар (ФРГ), Ланкашир, Йоркшир, западный Мидленд, Южный Уэльс (Великобритания), Северный район, Эльзас, Лотарингия (Франция), Верхне-Силезский (Польша), Остравский (Чехия).

Столицы стран Европы.

#### **Зарубежная Азия и Австралия:**

Страны и столицы

Города: Шанхай, Осака, Мамбаи, Сидней, Мельбурн

#### **Африка:**

Страны и столицы.

Монокультуры стран: Ангола, Ботсвана, Бурунди, Габон, Гамбия, Гвинея, Гвинея-Бисау, Замбия, Коморские острова, Либерия, Ливия, Мавритания, Малави, Мали, Нигер, Нигерия, Руанда, Сьерра-Леоне, Уганда, Чад, Эфиопия.

#### **США и Канада:**



Страны и столицы.

Мегалополисы: Босваш, Чипитс, Сансан.

Нефтяные штаты: Аляска, Техас, Канзас, Калифорния.

Крупнейшие центры: Детройт, Хьюстон, Лос-Анджелес, Нью-Йорк, Балтимор, Бостон.

### **Латинская Америка:**

Страны и столицы.

Производители:

Бананы: Бразилия, Коста-Рика, Колумбия, Эквадор, Мексика.

Сахар: Куба

Кофе: Бразилия, Колумбия

Мясо и пшеница: Аргентина

Города: Сан-Паулу, Рио-де-Жанейро

### **Крупнейшие городские агломерации мира:**

Токио, Мехико, Мумбаи, Сан-Паулу, Нью-Йорк, Москва и др.

### **Десять мировых центров:**

Северная Америка, Западная Европа, Китай и др.

### **Страны – лидеры по промышленному производству в мире:**

США, Китай, Япония, Германия, Россия и др.

### **Великие горнодобывающие страны мира:**

США, Канада, Австралия, ЮАР, Россия, Китай, Бразилия, Индия.

### **Страны с узкой специализацией по добыче сырья:**

Медные руды: Чили, Перу, Замбия.

Олово: Малайзия.

Бокситы: Гвинея, Ямайка.

Фосфориты: Марокко.

## **ФОРМЫ, ПЕРИОДИЧНОСТЬ И ПОРЯДОК ТЕКУЩЕГО КОНТРОЛЯ УСПЕВАЕМОСТИ И ПРОМЕЖУТОЧНОЙ АТТЕСТАЦИИ ОБУЩАЮЩИХСЯ**

Аттестация школьников, проводимая в системе, позволяет, наряду с формирующим контролем предметных знаний, проводить мониторинг универсальных и предметных учебных действий.

Виды контроля:

- вводный, текущий, тематический, итоговый, комплексный

Формы контроля:

- практическая работа; проверочная работа; тестовый контроль; индивидуальный устный опрос; фронтальный опрос; фронтальная письменная работа; индивидуальные разноуровневые задания; географический диктант; проверка географической номенклатуры; работа с контурными картами; заполнение таблиц.

### **Перечень контрольных работ и зачетов (по темам)**

1. Контрольная работа по теме «Зарубежная Азия и Австралия »	1. Зачет по теме «Зарубежная Европа»
2. Контрольная работа по теме «Латинская Америка»	2. Зачет по теме «Африка»
	3. Зачет по теме «Северная Америка»

## **Раздел 2. Региональная характеристика мира 11 класс**

### *Тема 1. Зарубежная Европа (6 часов)*

Общая характеристика региона. Территория, границы, положение: главные черты. Политическая карта и международные отношения. Государственный строй. Природные условия и ресурсы: большие внутренние различия. Природные предпосылки для развития промышленности, сельского и лесного хозяйства, транспорта, туризма и рекреации.

Население: демографическая ситуация и проблемы воспроизводства. Зарубежная Европа как главный регион трудовых миграций. Показатели миграционного прироста населения в Европейском регионе. Основные черты национального и религиозного состава; обострение межнациональных противоречий в ряде стран. Особенности расселения, географии городов, уровни и темпы урбанизации; субурбанизация. Крупнейшие городские агломерации зарубежной Европы. Западноевропейский тип города. Традиции культуры.

Хозяйство: место в мире, различия между странами. Главные отрасли промышленности и их география. Крупнейшие районы и центры добывающих и обрабатывающих отраслей. Основные типы сельского хозяйства: северо-, средне- и южноевропейский и их географические особенности. Страны и районы рыболовства. Региональная транспортная система зарубежной Европы, ее характерные черты. Главные транспортные магистрали и узлы. Морские порты и портово-промышленные комплексы. Международные экономические связи.

Отрасли непродовольственной сферы. Основные черты географии науки. Главные финансовые центры. Главные районы горного и приморского туризма. Города как объекты туризма.

Охрана окружающей среды и экологические проблемы. Экологическая политика, меры по охране окружающей среды.

Географический рисунок расселения и хозяйства. «Центральная ось» развития как главный элемент территориальной структуры региона. Высокоразвитые районы: на примере Лондона и Парижа. Старопромышленные районы тяжелой индустрии: на примере Рура. Отсталые аграрные районы: пример Юга Италии. Районы нового освоения: на примере Северного моря. Влияние международной экономической интеграции на территориальную структуру хозяйства региона.

Субрегионы и страны. Субрегионы зарубежной Европы: Восточная Европа, Средняя (Центральная) Европа, Северная Европа, Южная Европа. Образ территории. Европейские страны «Большой семерки».

Федеративная Республика Германия - наиболее экономически мощная страна зарубежной Европы. Основные черты ее экономико-географического положения, государственного строя, природы, населения и хозяйства. Географический рисунок расселения, крупнейшие города. Территориальная структура хозяйства. Региональная политика.

Практическая работа №1 Составление сравнительной характеристики ЭГ двух стран «большой семерки»

### *Тема 2. Зарубежная Азия. Австралия (10 часов)*

Общая характеристика региона. Территория, границы, положение: большие различия между странами. Политическая карта. Государственный строй.

Природные условия и ресурсы: регион контрастов. Минеральные богатства региона, особое значение нефти. Земельные и агроклиматические ресурсы. Орошение земель.

Население: особенности воспроизводства, проявление «демографического взрыва». Сложность этнического состава; межнациональные конфликты. Зарубежная Азия - родина мировых религий. Традиции культуры. Особенности размещения населения и процессы урбанизации. Тип азиатского (восточного) города. Формы сельского расселения.

Хозяйство: уровень развития и международная специализация. Уровни стран по развитию промышленности. Новые индустриальные страны. Нефтедобывающие страны. Интеграционные группировки стран зарубежной Азии.

Основные типы (районы) сельского хозяйства. Районы тропического земледелия, рисосеяния, преобладания просовидных культур, выращивания пшеницы, субтропического земледелия, пастбищного животноводства, особая роль ирригации. Транспорт и международные экономические связи. Непроизводственная сфера.

Охрана окружающей среды и экологические проблемы. Угроза обезлесения и опустынивания.

Субрегионы зарубежной Азии — Юго-Западная Азия, Южная Азия, Юго-Восточная Азия, Центральная и Восточная Азия: образ территории.

Китай. Территория, границы, положение. Государственный строй. Китай - самая многонаселенная страна мира. Воспроизводство населения и демографическая политика. Особенности национального состава; китайский язык и письменность. Особенности расселения; крупнейшие города. Традиции культуры.

Хозяйство Китая: достижения и проблемы. Китай как растущий центр мирового хозяйства. Природные предпосылки для развития промышленности. Энергетические и металлургические базы Китая; остальные отрасли и их размещение.

Природные предпосылки для развития сельского хозяйства. Особое значение рисосеяния. Главные сельскохозяйственные районы. Основные черты географии транспорта. Международные экономические связи; свободные экономические зоны Китая. Непроизводственная сфера.

Внутренние различия. Восточная зона (города Пекин и Шанхай), Центральная и Западная зоны: образ территории.

Охрана окружающей среды и экологические проблемы.

Япония. Территория, границы, положение, государственный строй. Население: особенности естественного движения, национального и религиозного состава. Традиции культуры. Особенности размещения населения и урбанизации. Главные городские агломерации; мегалополис Токайдо. Значение Токио.

Хозяйство: место Японии в мировой экономике; причины экономического роста. Характерные черты японской промышленности и особенности ее географии; особое значение наукоемких производств. Структура и география сельского хозяйства. Значение и география рыболовства. Развитие и размещение транспорта. Особое значение международных экономических связей в хозяйстве Японии, зависимость от ввоза сырья и топлива. Непроизводственная сфера.

Территориальная структура хозяйства: страна с двумя «лицами». «Лицевая» часть Японии — главное социально-экономическое ядро страны. Тихоокеанский пояс, главные промышленные районы. Проблемы загрязнения окружающей среды. «Тыльная» сторона Японии. Региональная политика; создание технополисов. Районы Японии: образ территории.

Индия. Территория, границы, положение, государственный строй. Население: особенности воспроизводства; «демографический взрыв» и его последствия; демографическая политика. Этнический состав: Индия - самая многонациональная страна в мире. Особенности религиозного состава населения и проблемы, с ним связанные;

межэтнические и религиозные противоречия. Традиции культуры. Основные черты размещения населения: городское население и крупнейшие города; сельское население.

Хозяйство: достижения и проблемы. Природные предпосылки для развития промышленности; основные черты ее отраслевой структуры и географии. Главные отрасли и промышленные районы. Природные предпосылки для развития сельского хозяйства. Его отраслевой состав и главные сельскохозяйственные районы. Влияние «зеленой революции».

Развитие и размещение транспорта, международные экономические связи. Непроизводственная сфера.

Территориальная структура хозяйства и расселения в Индии: «коридоры развития» и главные узловые центры (Бомбей, Калькутта, Дели, Мадрас). Районы Индии: образ территории.

Охрана окружающей среды и экологические проблемы.

Австралия и Океания. «Визитная карточка» региона. Географическая картина Австралии и Океании.

Общая характеристика Австралии. Территория, границы, положение. Государственный строй.

Хозяйственная оценка природных условий и ресурсов. Особенности воспроизводства, состава и размещения населения. Место в мировом хозяйстве, главные отрасли специализации. Промышленные и сельскохозяйственные районы, транспортные магистрали. Международные экономические связи. Охрана окружающей среды и экологические проблемы.

Общая характеристика Океании. Территория, границы, положение. Политическая карта. Государственный строй. История освоения. Особенности воспроизводства, состава и размещения населения. Характеристика хозяйства. Охрана окружающей среды и экологические проблемы.

Пр.раб №2 Отражение на картосхеме международных экономических связей Японии  
Пр.раб №3 Оценка предпосылок для развития промышленности и хозяйства Индии.

### *Тема 3. Африка ( 4 часа)*

«Визитная карточка» региона. Географическая картина Африки. Общая характеристика региона. Территория, границы, положение. Политическая карта; пограничные споры и конфликты. Особенности государственного строя. Население: «демографический взрыв» и связанные с ним проблемы. Особенности этнолингвистического и религиозного состава населения. Традиции культуры. Особенности размещения населения и его причины. Последствия «городского взрыва» в Африке.

Природные условия и ресурсы как важнейшая предпосылка экономического развития стран Африки. Хозяйственная оценка полезных ископаемых, земельных, агроклиматических и лесных ресурсов.

Хозяйство: место Африки в мировом хозяйстве, главные отрасли специализации. Роль горнодобывающей промышленности, ее основные районы. Главные сельскохозяйственные районы и их профиль. Понятие о монокультуре. Транспортные проблемы Африки, ее международные экономические связи.

Непроизводственная сфера. Охрана окружающей среды и экологические проблемы. Заповедники и национальные парки. Проблема опустынивания.

Деление Африки на субрегионы. Два укрупненных субрегиона — Северная и Тропическая Африка: образ территории.

ЮАР - единственное экономически развитое государство Африки. Основные черты ее экономико-географического положения, государственного строя, природы, населения и хозяйства.

#### *Тема 4. Северная Америка ( 7 часов)*

«Визитная карточка» региона. Географическая картина Северной Америки. Территория, границы, положение. Государственный строй.

Население: численность и воспроизводство. Роль иммиграции в формировании американской нации; современный национальный и религиозный состав. Традиции культуры. Основные черты размещения населения. Урбанизация в США и ее особенности. Главные города, агломерации и мегалополисы. Американский тип города. Сельское население.

Хозяйство США: ведущее место в мировой экономике. Природные предпосылки для развития промышленности. Основные отрасли промышленности и их география. Промышленные пояса и главные промышленные районы. Природные предпосылки для развития сельского хозяйства. География главных отраслей; сельскохозяйственные районы (пояса) и их специализация. Агропромышленный комплекс США. Транспортная система США и ее особенности; главные магистрали, сухопутные узлы и морские порты. Международные экономические связи США. Непроизводственная сфера. Основные черты географии науки. География туризма и рекреации. Загрязнение окружающей среды в США и меры по ее охране. Система особо охраняемых территорий; особая роль национальных парков.

Макрорегионы США. Северо-Восток США - «мастерская нации». Главные промышленные и сельскохозяйственные районы. Города Нью-Йорк и Вашингтон. Средний Запад США - регион крупной промышленности и сельскохозяйственных районов. Город Чикаго. Юг США - регион больших перемен. Главные промышленные и сельскохозяйственные районы. Запад - самый молодой и динамичный регион США. Особая роль Калифорнии. Города Лос-Анджелес и Сан-Франциско. Место Канады в мировом хозяйстве. Основные черты ее экономико-географического положения, государственного строя, природы, населения и хозяйства

Пр. раб № 4. Составление картосхемы районов загрязнения окружающей среды в США, выявление источников загрязнения, предложение путей решения экологических проблем.

«Составление характеристики Канады»

#### *Тема 5. Латинская Америка ( 4 часа)*

«Визитная карточка» региона. Географическая картина Латинской Америки.

Общая характеристика региона. Территория, границы, положение: большие внутренние различия. Политическая карта. Государственный строй.

Природные условия и ресурсы: богатство и разнообразие; особое значение нефти, руд цветных металлов, гидроэнергии, агроклиматических ресурсов. Проблемы, связанные с их использованием. Угроза обезлесения.

Население: типы воспроизводства и проблемы, с ним связанные. История колонизации и формирование этнического и религиозного состава; традиции культуры. Контрасты в размещении населения и их причины. Темпы и уровни урбанизации, крупнейшие городские агломерации - Мехико, Сан-Паулу, Буэнос-Айрес, Рио-де-Жанейро. Латиноамериканский тип города. Понятие о ложной урбанизации.

Хозяйство: современный уровень и структура, противоречия развития. Место региона в мировом хозяйстве, главные отрасли специализации. Роль горнодобывающей промышленности, ее главные районы и центры. Обрабатывающая промышленность, основные черты ее размещения.

Сельское хозяйство: особенности землевладения и землепользования. Главные сельскохозяйственные районы и их специализация. Основные черты развития и размещения транспорта. Международные экономические связи. Непроизводственная сфера. Охрана окружающей среды и экологические проблемы.

Особенности территориальной структуры хозяйства и расселения, ее основные типы.

Деление Латинской Америки на субрегионы: образ территории.

Бразилия - тропический гигант. Особенности положения, природных условий и ресурсов, населения и хозяйства. Место Бразилии в экономике Латинской Америки и мировом хозяйстве. Характерные черты территориальной структуры хозяйства. Приморские районы; города Рио-де-Жанейро и Сан-Паулу. Региональная политика освоения Амазонии.

### **Часть 3. Глобальные проблемы человечества**

#### *Тема 1. Глобальные проблемы человечества (3 часа)*

Понятие о глобальных проблемах человечества; геоглобалистика. Проблема войны и мира: новые аспекты. Экологическая проблема как приоритетная проблема выживания человечества; понятие о критическом экологическом районе и их география. Демографическая проблема и пути ее решения. Продовольственная проблема, ее географические аспекты и пути решения. Энергетическая и сырьевая проблема, ее географические аспекты и пути решения. Проблема использования Мирового океана. Проблема освоения космоса. Проблема преодоления отсталости развивающихся стран как крупнейшая общемировая проблема. Другие проблемы глобального характера. Взаимосвязь глобальных проблем.

Глобальные прогнозы: глобальные гипотезы; глобальные проекты; их географические аспекты. Понятие об устойчивом развитии. Устойчивое развитие: три главных компонента. Устойчивое развитие и география.

#### **тематический план 11 кл**

<b>№ раздела</b>	<b>Наименование разделов</b>	<b>Всего часов</b>	<b>Практические работы</b>
1.	Раздел 2. Региональная характеристика мира	31	5
2	Раздел 3 Глобальные проблемы человечества	3	
	ИТОГО	34	5

